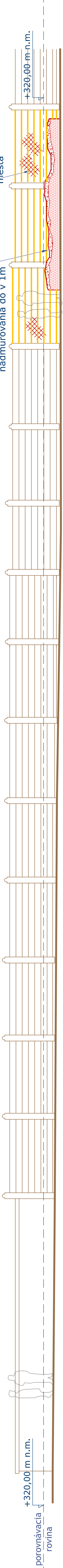
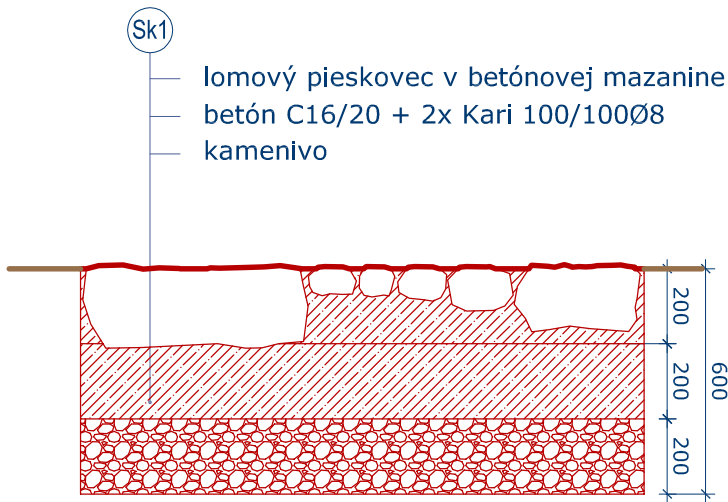


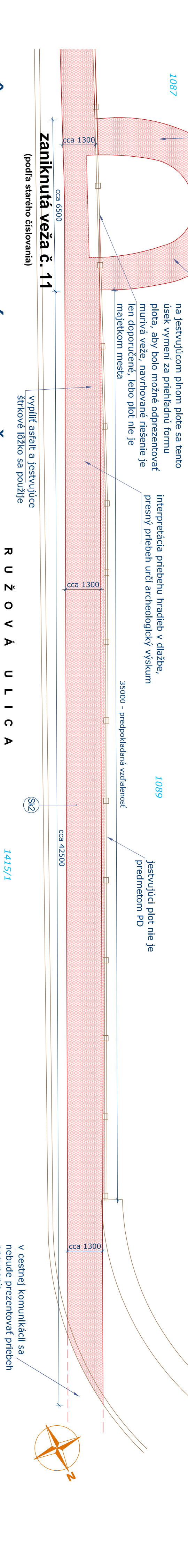
DLAŽDENIE  
- PÔDORYS, M 1:20



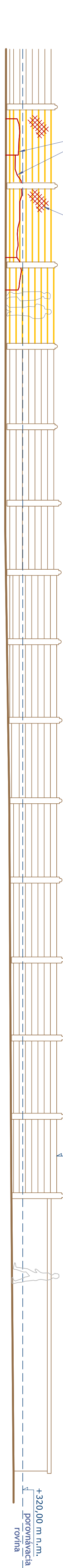
možnosť prezentácie zaniknutej veže formou diaľby, formou nadmurovania do v 1m, štrkového chodníka, záhradných úprav

navrhované riešenie je len predpokladané, je nutné vykonať archeologický výskum, podľa ktorého sa návrh upraví, uvedená časť nie je súčasťou rozpočtu

možnosť prezentácie zaniknutej veže formou diaľby, formou nadmurovania do v 1m, štrkového chodníka, záhradných úprav



možnosť prezentácie zaniknutej veže formou diaľby, formou nadmurovania do v 1m, štrkového chodníka, záhradných úprav



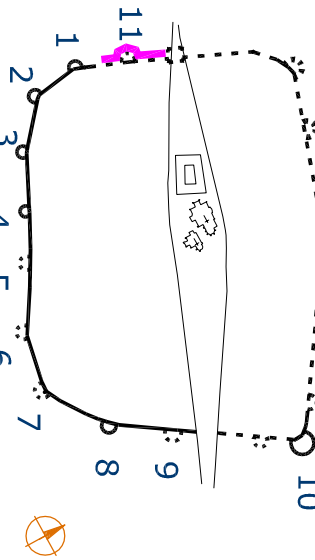
POHľad vnútorný

POHľad vnútorný

LEGENDA:

- jestvujúce konštrukcie v reze
- jestvujúce kamenné muro v pohľade
- zachované historické omliečky
- reštaurátorský konzervovať
- jestvujúce susedné objekty
- objekty riešené v ďalších výkresoch PD
- objekty
- parcelné číslo
- navrhované muro v reze
- navrhované muro v pohľade
- úbytok líca
- muro hlbokovo škárované
- koruna a jadro muriva v pohľade
- dostupná zemina
- odstraňované konštrukcie
- odstraňované novodobé omliečky

Stavba je geometricky nepresná, pred realizáciou všetky rozmery na stavbe premerať! Všetky konštrukcie súkromných vlastníkov, ktoré zasahujú do parcel majetku mesta riešených hradiab a veží (plochy, brány, presahy stiech, vyústenia žľabov, novodobé murivá...) budú upravené podľa doporučení tejto PD vlastníckmi, nie je predmetom tejto PD.



časť ARCHITEKTÚRA	
hl. projektant:	Obnova, s. r. o.
zod. projektant:	A. Kmeť, 969 01 Banská Štiavnica
vyracovali:	Ing. arch. Peter Nižňanský, reg. č. 1838 AA
Investor:	Mesto Sabinov
miesto stavby:	Námestie slobody 57, 083 01 Sabinov
formát:	8x44
stúpeň:	RP
dátum:	XI. 2017
inžinier:	Č.v. 2

Obnova mestského opavenia v Sabinove  
(kurčina medzi zaniknutou vežou č. 11  
(podľa st. číslovania) a SZ bránovou vežou)